

Утверждена

(наименование документа об утверждении, включая

наименования органов государственной власти или

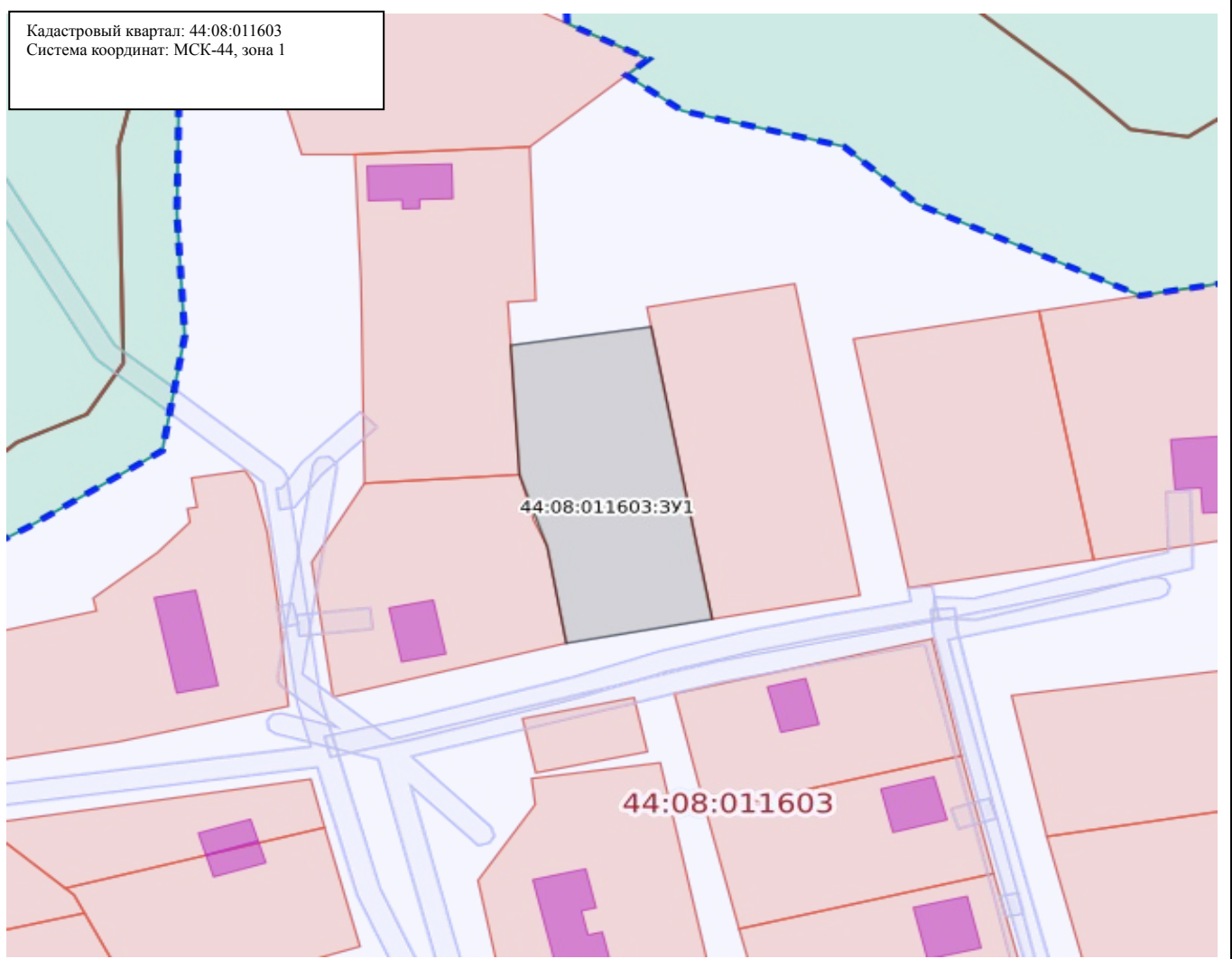
органов местного самоуправления, принявших  
решение об утверждении схемы или подписавших  
соглашение о перераспределении земельных участков)

от \_\_\_\_\_ № \_\_\_\_\_

Схема  
расположения земельного участка или земельных участков на кадастровом плане  
территории

























|   |               |            |
|---|---------------|------------|
| Условный номер земельного участка: 44:08:011603:ЗУ1 |               |            |
| Площадь земельного участка: 1417 кв.м.              |               |            |
| Обозначение характерных точек границ                | Координаты, м |            |
|   | X             | Y          |
| 1   | 2             | 3          |
| 1   | 272580.99     | 1227772.23 |
| 2   | 272636.35     | 1227762.39 |
| 3   | 272632.99     | 1227739.07 |
| 4   | 272608.52     | 1227740.39 |
| 5   | 272594.86     | 1227744.93 |
| 6   | 272576.57     | 1227747.99 |

Кадастровый квартал: 44:08:011603  
Система координат: МСК-44, зона 1



Масштаб: 1:900

Условные обозначения:

- |   |   |   |  |
|---|---|---|--|
|  | Государственная граница Российской Федерации      |  | Территория опережающего развития   |
|  | Границы между субъектами Российской Федерации     |  | Зоны территориального развития Российской Федерации  |
|  | Границы муниципальных образований                 |  | Игровая зона   |
|  | Границы населённых пунктов                        |  | Лесничество  |
|  | Кадастровые кварталы                              |  | Утвержденный проект межевания территории   |
|  | Сооружения  |  | Границы территории, в отношении которой устанавливается публичный сервитут                                       |
|  | Объекты незавершенного строительства              |  | Байкальская природная территория и ее экологические зоны   |
|  | Здания  |  | Территория, в отношении которой принято решение о резервировании земель для государственных и муниципальных нужд |
|  | Земельные участки                                 |  | Образуемые ЗУ  |
|  | Зоны с особыми условиями использования территории |   |  |
|  | Территориальная зона                              |   |  |
|  | Территория объекта культурного наследия           |   |  |
|  | Особо охраняемая природная территория             |   |  |
|  | Особая экономическая зона                         |   |  |
|  | Охотничьи угодья                                  |   |  |