











СХЕМА РАСПОЛОЖЕНИЯ ЗЕМЕЛЬНОГО УЧАСТКА ИЛИ ЗЕМЕЛЬНЫХ УЧАСТКОВ НА КАДАСТРОВOM ПЛАНЕ ТЕРРИТОРИИ

<p>Условный номер земельного участка - (указывается в случае, если предусматривается образование двух и более земельных участков)</p>		<p>Условные обозначения:</p>	
<p>Площадь земельного участка 1000 м² (указывается проектная площадь образуемого земельного участка, вычисленная с использованием федеральной государственной географической информационной системы, обеспечивающей функционирование национальной системы пространственных данных, которой является федеральная государственная географическая информационная система "Единая цифровая платформа "Национальная система пространственных данных" <1> (далее - информационная система), или иных технологических и программных средств с округлением до 1 квадратного метра. Указанное значение площади земельного участка может быть уточнено при проведении кадастровых работ не более чем на десять процентов)</p>		<ul style="list-style-type: none">  Характерная точка границы земельного участка  Надписи номеров характерных точек границы земельного участка  Граница образуемого земельного участка  Объект капитального строительства  Границы учтенных земельных участков  Надписи кадастрового номера земельного участка  Граница охранной зоны  Обозначение границы охранной зоны  Граница кадастрового квартала  Обозначение кадастрового квартала 	
<p>Координаты, м</p> <p>(указываются в случае подготовки схемы расположения земельного участка с использованием технологических и программных средств, в том числе размещенных на официальном сайте. Значения координат, полученные с использованием указанных технологических и программных средств, указываются с округлением до 0,01 метра)</p>			
Обозначение характерных точек границ	X		Y
	2	3	
1			
n1	280109.21	1236517.17	
1	280109.20	1236542.25	
2	280069.31	1236542.49	
n2	280069.34	1236517.41	
n1	280109.21	1236517.17	
Система координат: МСК-44, зона 1		Масштаб 1:500	
<p><1> Часть 3 статьи 18.1 Федерального закона от 30 декабря 2015 г. N 431-ФЗ "О геодезии, картографии и пространственных данных и о внесении изменений в отдельные законодательные акты Российской Федерации", пункт 1 Положения о федеральной государственной географической информационной системе "Единая цифровая платформа "Национальная система пространственных данных", утвержденного постановлением Правительства Российской Федерации от 7 июня 2022 г. N 1040.</p>			

