

Утверждена

(наименование документа об утверждении, включая

наименования органов государственной власти или

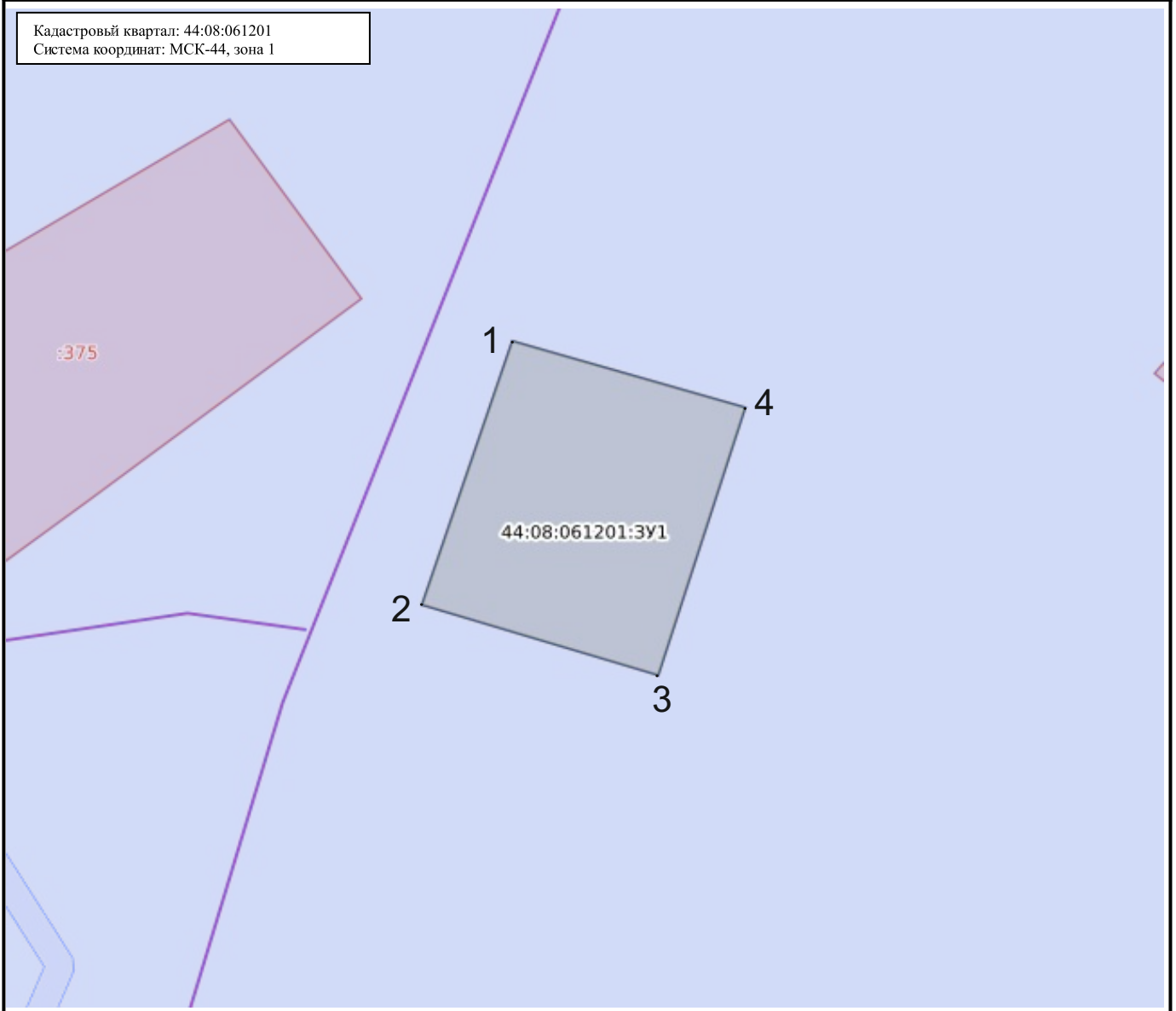
органов местного самоуправления, принявших решение об утверждении схемы или подписавших соглашение о перераспределении земельных участков)

от _____ № _____

Схема расположения земельного участка или земельных участков
на кадастровом плане территории

Условный номер земельного участка: 44:08:0612 01:3У1		
Площадь земельного участка: 1364 кв.м.		
Обозначение характерных точек границ	Координаты, м	
	X	Y
1	2	3
1	2 58901.57	12 30978.46
2	2 58863.86	12 30965.70
3	2 58853.64	12 30998.56
4	2 58891.90	12 31010.86
1	2 58901.57	12 30978.46








Кадастровый квартал: 44:08:061201
Система координат: МСК-44, зона 1



Масштаб: 1:800

Условные обозначения:

Условные обозначения:

 00:00-00.00	Границы муниципальных образований
 00:00:0000000	Кадастровые кварталы
 00:00:0000000:00	Земельные участки
 00:00-00.00	Зоны с особыми условиями использования территории
 00:00-00.00	Территориальная зона
 00:00:0000000:ЗУ0	Образуемые ЗУ
 1	Обозначение характерной точки границы образуемого земельного участка