

Утверждена

Распоряжением Администрации

(наименование документа об утверждении, включая

Красносельского района Костромской области

наименования органов государственной власти или органов местного самоуправления, принявших решение об утверждении схемы или подписавших соглашение о перераспределении земельных участков)

от _____ № _____

СХЕМА

расположения земельного участка или земельных участков на кадастровом плане территории

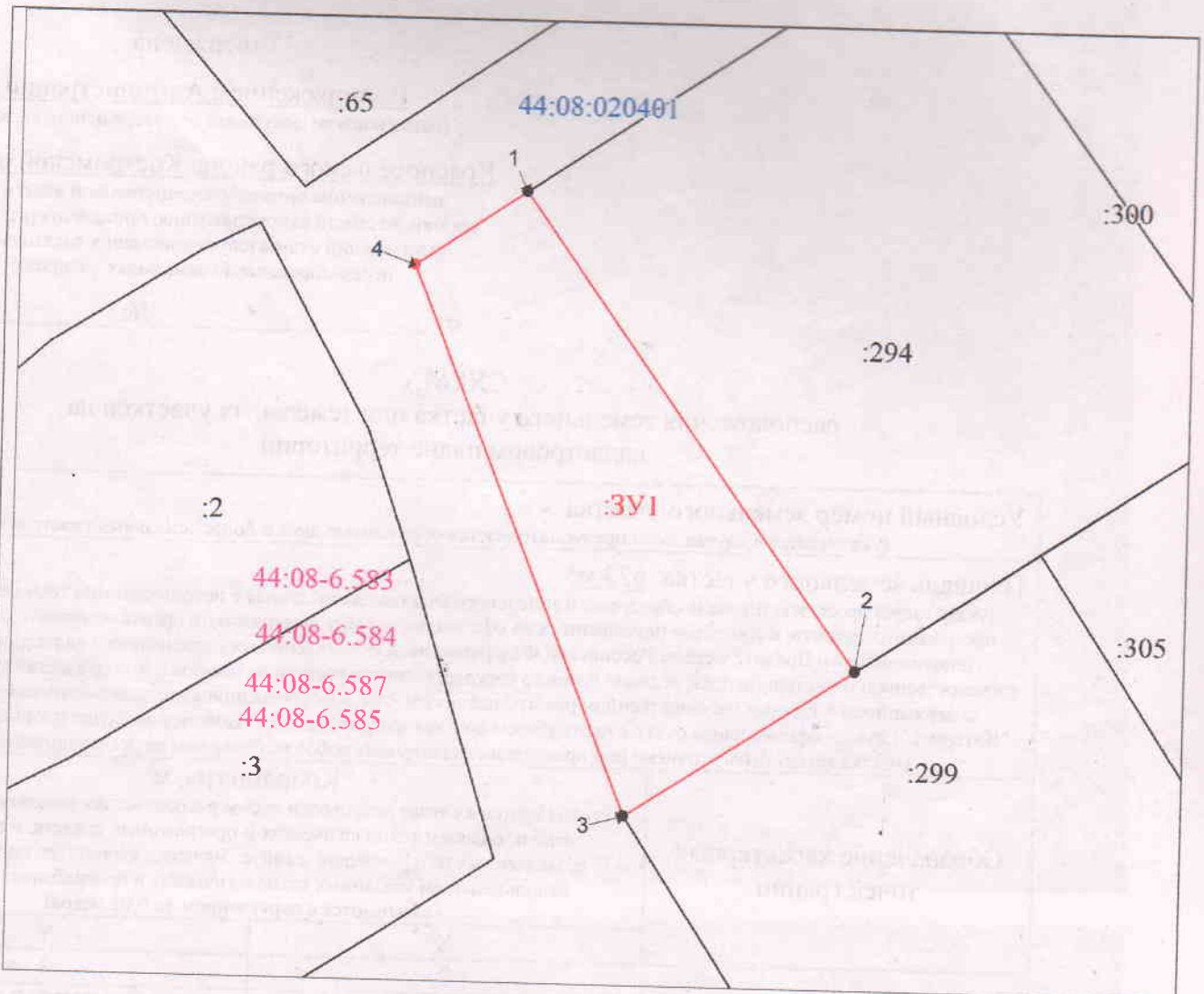
Условный номер земельного участка -

(указывается в случае, если предусматривается образование двух и более земельных участков)

Площадь земельного участка **623 м²**

(указывается проектная площадь образуемого земельного участка, вычисленная с использованием технологических и программных средств, в том числе размещенных на официальном сайте федерального органа исполнительной власти, уполномоченного Правительством Российской Федерации на осуществление государственного кадастрового учета, государственной регистрации прав, ведение Единого государственного реестра недвижимости и предоставление сведений, содержащихся в Едином государственном реестре недвижимости, в информационно-телекоммуникационной сети "Интернет" (далее - официальный сайт), с округлением до 1 квадратного метра. Указанное значение площади земельного участка может быть уточнено при проведении кадастровых работ не более чем на десять процентов)

Обозначение характерных точек границ	Координаты, м	
	(указываются в случае подготовки схемы расположения земельного участка с использованием технологических и программных средств, в том числе размещенных на официальном сайте. Значения координат, полученные с использованием указанных технологических и программных средств, указываются с округлением до 0,01 метра)	
	X	Y
1	2	3
1	282241.46	1227567.05
2	282207.00	1227591.64
3	282196.15	1227575.07
4	282235.94	1227559.01
1	282241.46	1227567.05



Масштаб 1:500

МСК-44, зона 1


Условные обозначения:



Характерная точка границы земельного участка, сведения ЕГРН о которой соответствуют требованиям, установленным в соответствии с частью 13 статьи 22 Федерального закона от 13 июля 2015 г. N 218-ФЗ "О государственной регистрации недвижимости"



Характерная точка границы земельного участка, сведения о которой отсутствуют в ЕГРН, местоположение которой определено при кадастровых работах (новая характерная точка)
Надписи номеров существующих характерных точек в ЕГРН



Надписи номеров вновь образованных характерных точек (межевые знаки)




Часть границы, местоположение которой определено при выполнении кадастровых работ



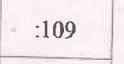
Надписи вновь образованного земельного участка



Объект капитального строительства



Часть границы, сведения ЕГРН о которой позволяют однозначно определить ее положение на местности



Надписи кадастрового номера земельного участка



Граница охранной зоны



Граница кадастрового квартала

44:08:010201

Обозначение кадастрового квартала